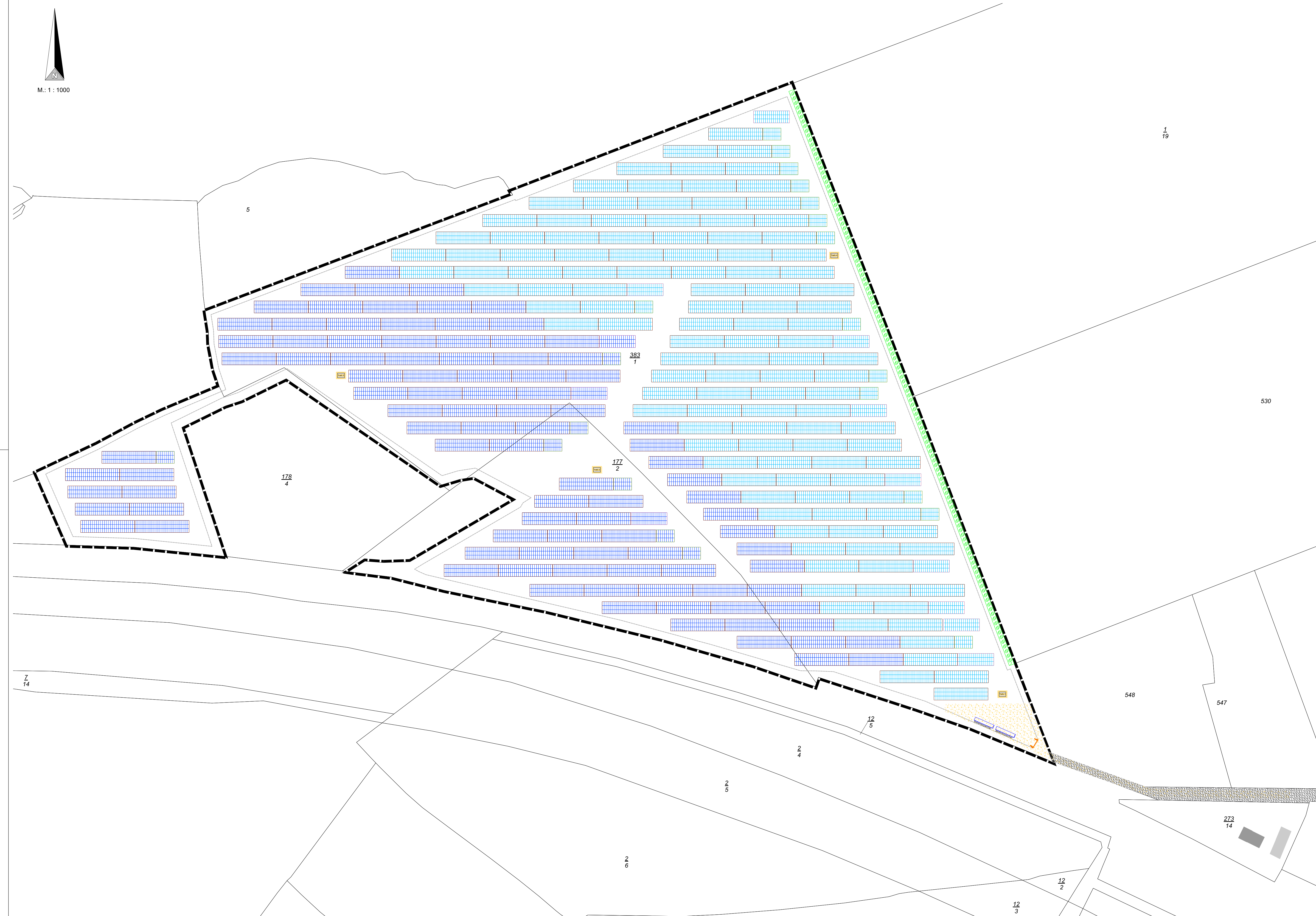
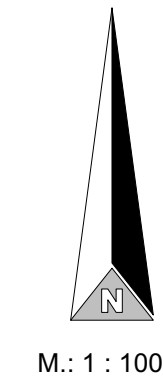


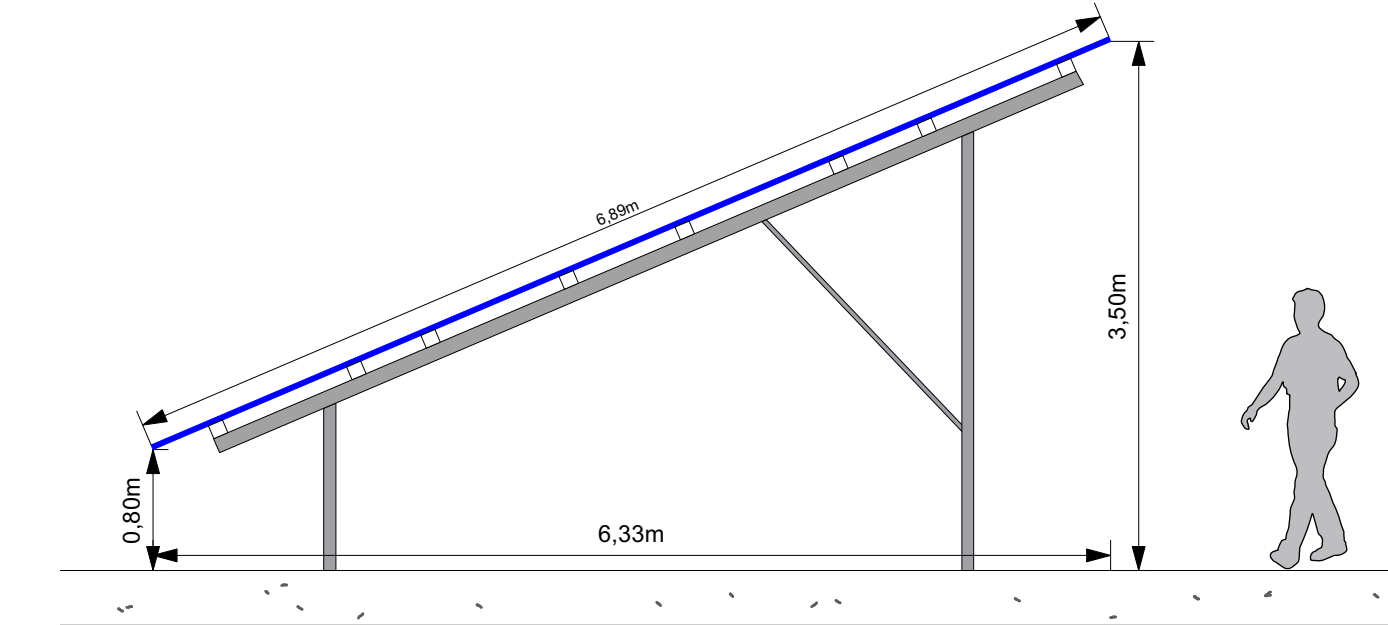
# Vorhaben- und Erschließungsplan "Solarpark Heiligenstedten"

Für das Gebiet nördlich der zweispurigen Bahnstrecke Elmshorn-Westerland, westlich des Friedhofs Julianka und südöstlich der Gemeindegrenze zur Gemeinde Oldendorf

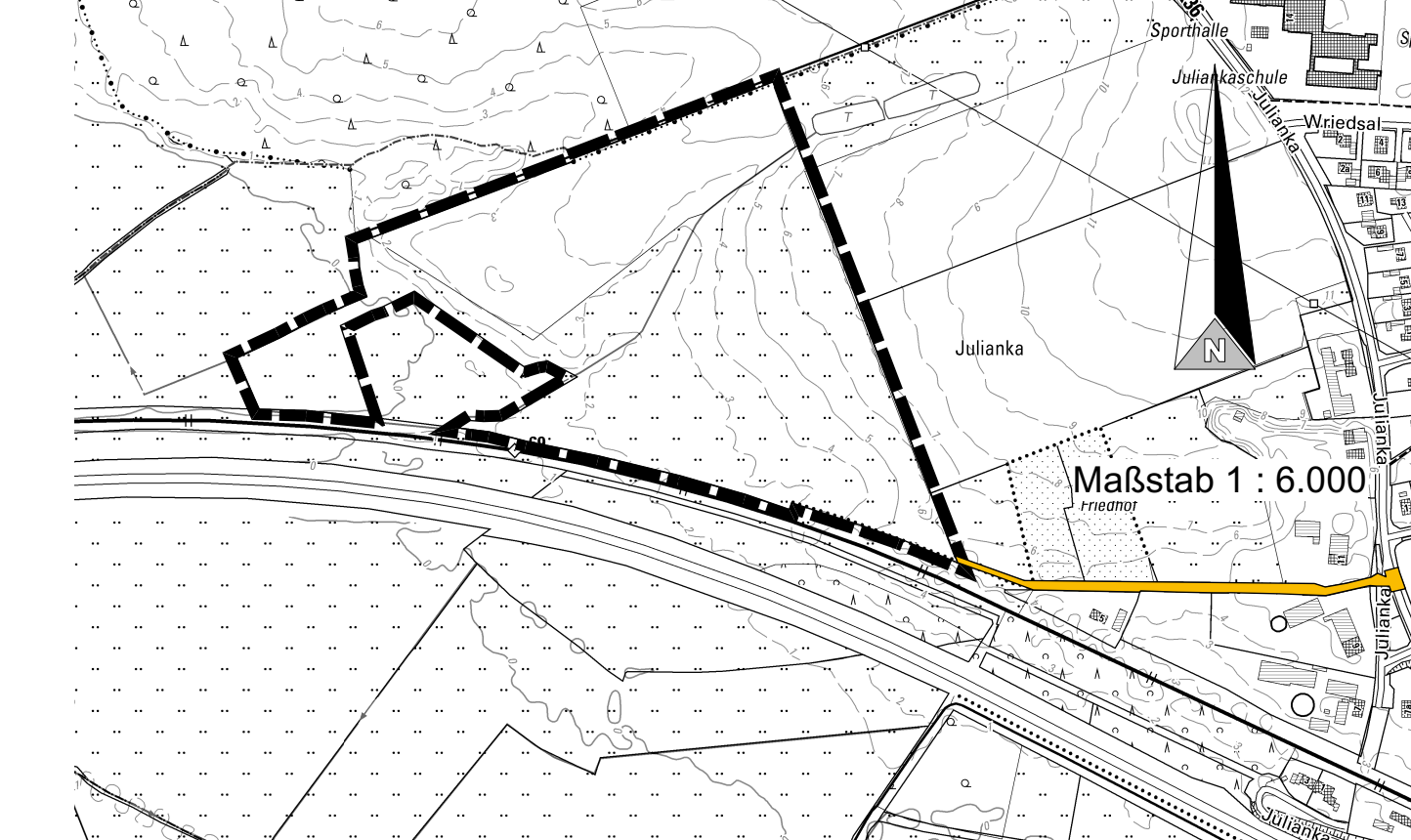


- Legende**
- Plangebiet
  - PV-Module  
schematisch, Standort nicht verbindlich
  - PV-Module auf Moor  
schematisch, Standort nicht verbindlich
  - Trafostation  
Standort nicht verbindlich
  - Batteriespeicher  
Standort nicht verbindlich
  - Zaun
  - Ein- bzw. Ausfahrt
  - Zuwegung
  - Weg aufschottern
  - Eingrünungsmaßnahmen

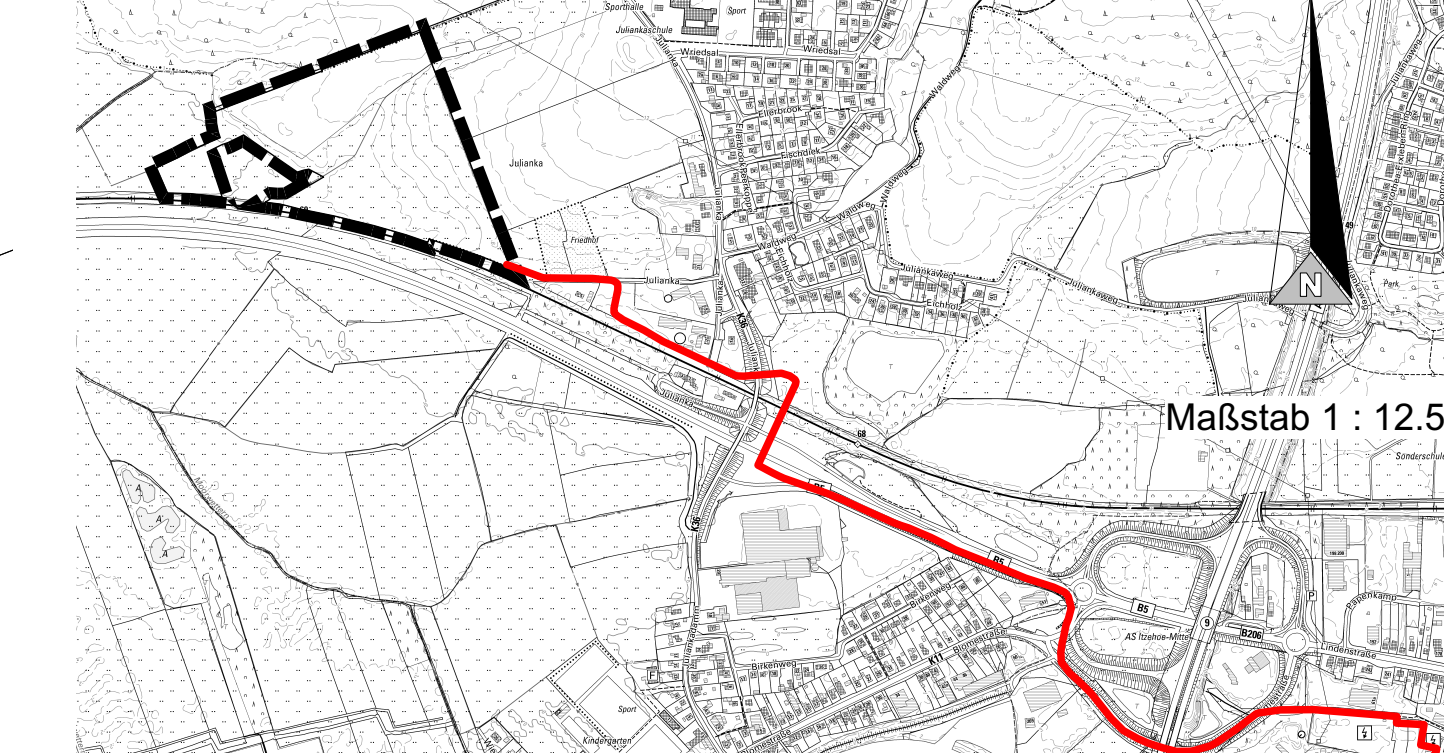
Beispielhafter Schnitt eines PV-Modultischs mit Größenvergleich




Zuwegung zur K36



Verlauf der Kabeltrasse



Visualisierung der PV-Freiflächenanlage



## Gemeinde Heiligenstedten Kreis Steinburg



vorhabenbezogener Bebauungsplan Nr. 10 "Solarpark Heiligenstedten"

Für das Gebiet nördlich der zweispurigen Bahnstrecke Elmshorn-Westerland, westlich des Friedhofs Julianka und südöstlich der Gemeindegrenze zur Gemeinde Oldendorf  
Stand: November 2023

Bearbeitung:

**effplan.**

brunk & ohmsen  
große straße 54, 24855 jübek  
fon 0 46 25 - 18 13 503, email info@effplan.de

M:1:1500

Kartenmaterial: LVerGeo SH

Maßstab 1 : 3.500  
Kartenmaterial: Bundesamt für Kartographie und Geodäsie